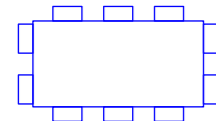

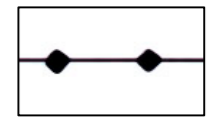
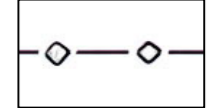
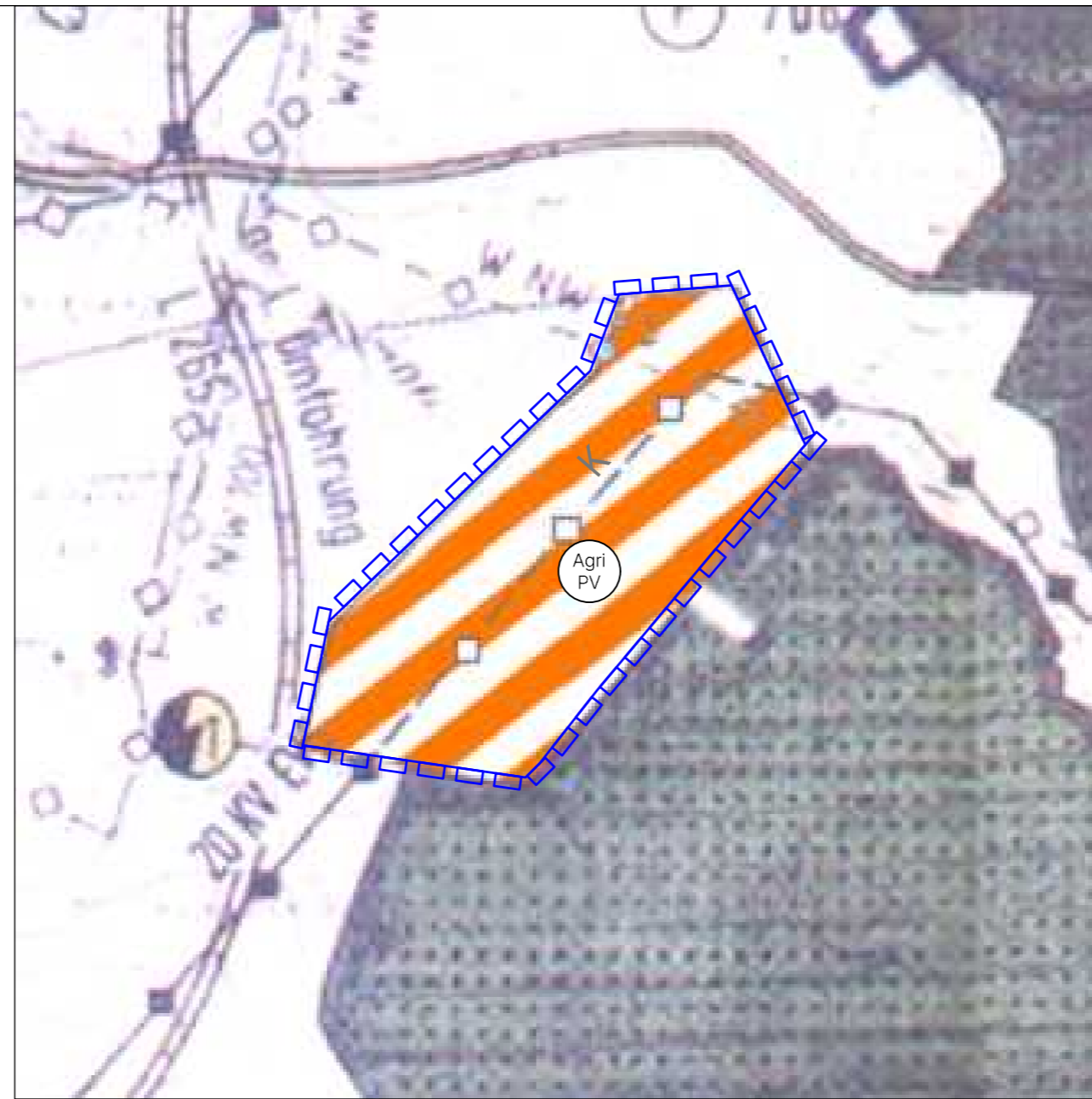


Stand vor der Änderung des Flächennutzungsplanes

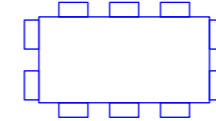

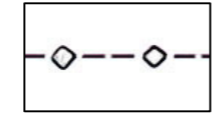
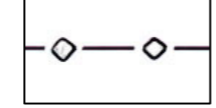
Zeichenerklärung vor der Änderung:

-  Änderungsgeltungsbereich
-  Landwirtschaft
-  Elektro-Freileitung - oberirdisch (Bestand)
-  Wasserleitung - unterirdisch (Bestand)



Änderung des Flächennutzungsplanes im Bereich des vorhabenbezogenen Bebauungsplanes "Solarpark Groppenmoos"

Zeichenerklärung nach der Änderung:

-  Änderungsgeltungsbereich
-  EE als Solaranlage auf Landwirtschaftsflächen bei gleichzeitigem Nutzpflanzenbau
-  Stromleitung - unterirdisch (Planung)  
K = Elektro-Kabel
-  Wasserleitung - unterirdisch (Bestand)  
W = Wasser



N

**SIEBER  
CONSULT**

Stadtplanung    Artenschutz    Immissions-  
schutz    Landschafts-  
planung



**Gemeinde Kießlegg**  
Änderung des  
Flächennutzungsplanes im Bereich  
des vorhabenbezogenen  
Bebauungsplanes "Solarpark  
Groppenmoos"

M 1: 5.000  
Fassung 23.09.2024  
Sieber Consult GmbH