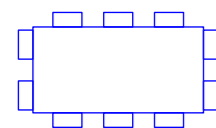

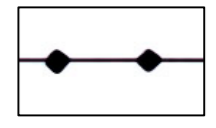
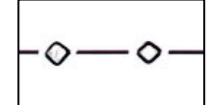
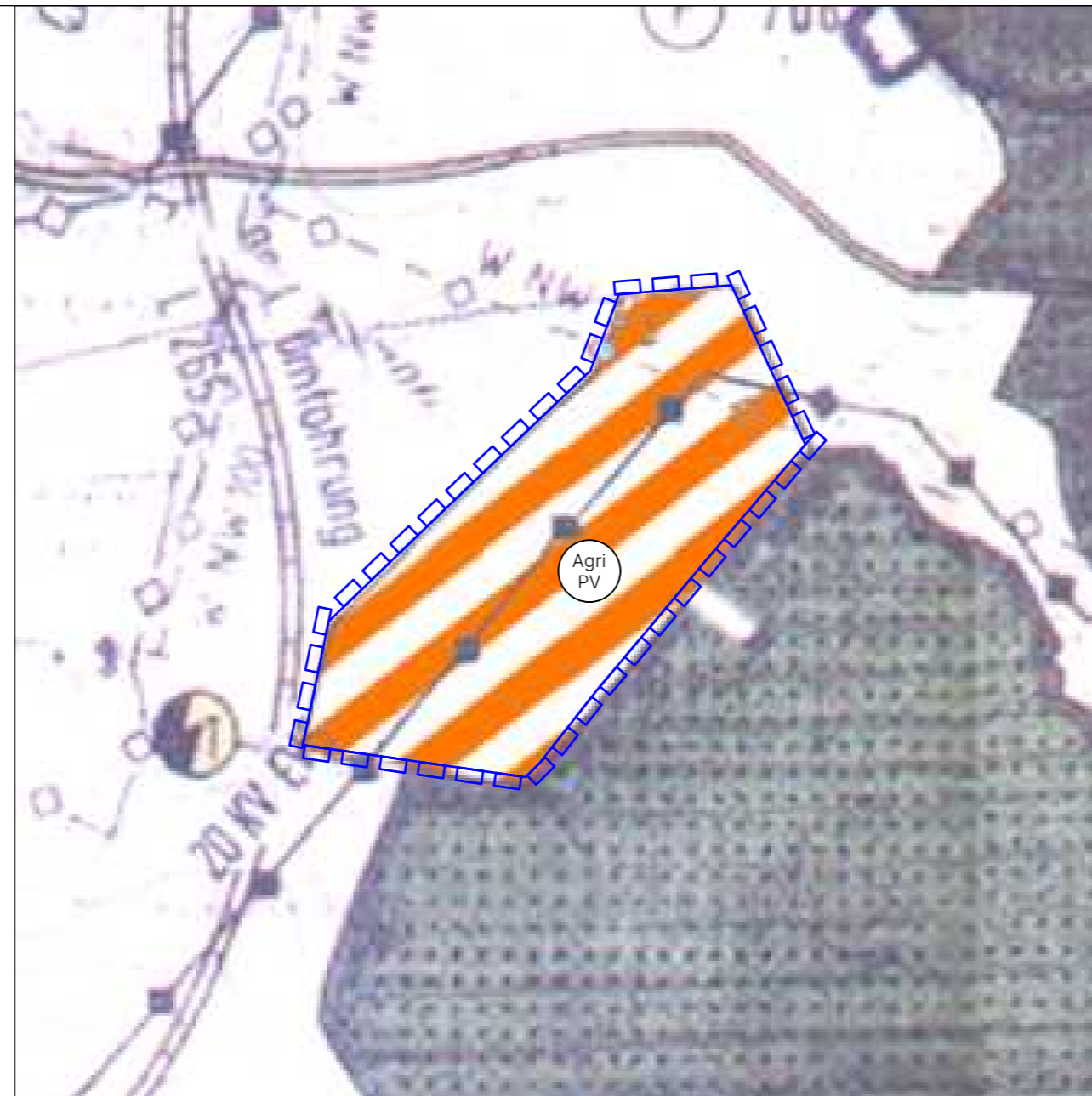




Stand vor der Änderung des Flächennutzungsplanes

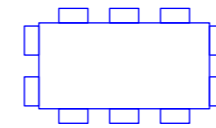

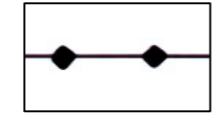

Zeichenerklärung vor der Änderung:

-  Änderungsgeltungsbereich
-  Landwirtschaft
-  Elektro-Freileitung - oberirdisch (Bestand)
-  Wasserleitung - unterirdisch (Bestand)



Änderung des Flächennutzungsplanes im Bereich des vorhabenbezogenen Bebauungsplanes "Solarpark Groppenmoos"

Zeichenerklärung nach der Änderung:

-  Änderungsgeltungsbereich
-  EE als Solaranlage auf Landwirtschaftsflächen bei gleichzeitigem Nutzpflanzenbau
-  Elektro-Freileitung - oberirdisch (Bestand)
-  Wasserleitung - unterirdisch (Bestand)



N

**SIEBER
CONSULT**

Stadtplanung Artenschutz Immissions-
schutz Landschafts-
planung



Gemeinde Kißlegg
Änderung des
Flächennutzungsplanes im Bereich
des vorhabenbezogenen
Bebauungsplanes "Solarpark
Groppenmoos"

Voentwurf
M 1: 5.000
Fassung 13.03.2024
Sieber Consult GmbH