




Stand vor der Berichtigung des Flächennutzungsplanes



Zeichenerklärung vor der Berichtigung:

-  Berichtigungsgeltungsbereich
-  Gemischte Bauflächen (Bestand), §1 Abs. 1 Nr. 2 BauNVO
-  Flächen für die Landwirtschaft (§ 5 Abs. 2 Nr.9 BauGB)



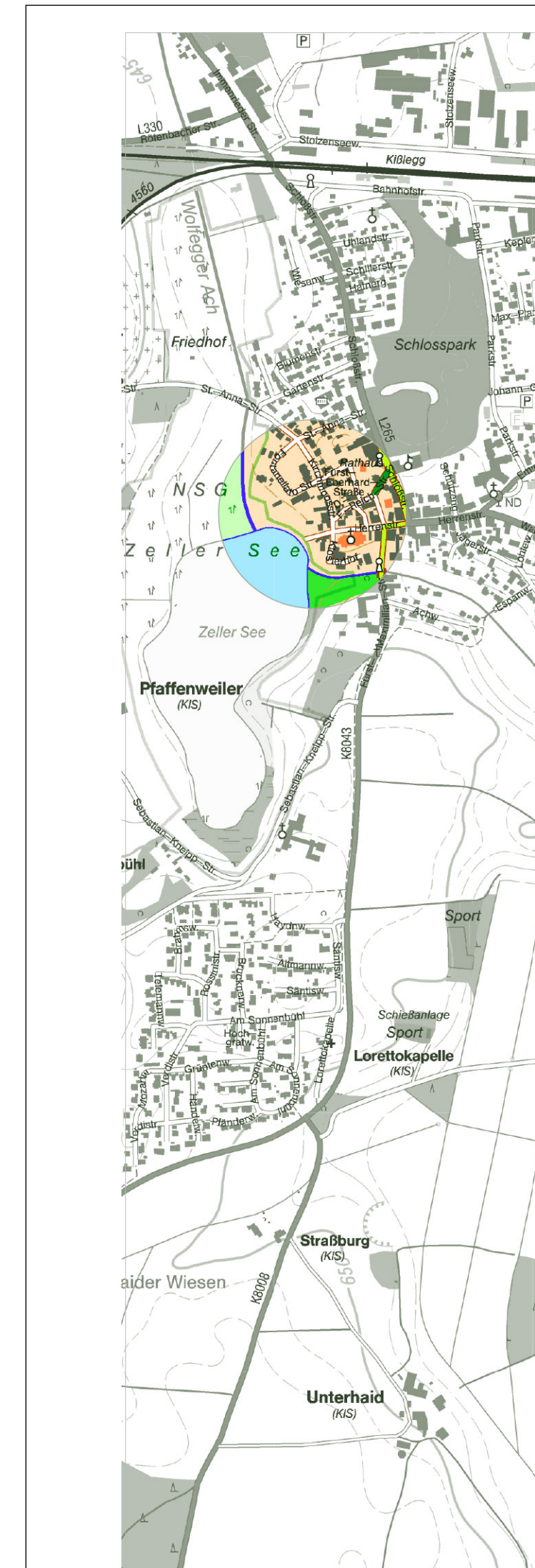
Berichtigung des Flächennutzungsplanes im Bereich des Bebauungsplanes "Kirchmoos II"

Zeichenerklärung nach der Berichtigung:

-  Berichtigungsgeltungsbereich
-  Wohnbauflächen (§1 Abs. 1 Nr. 1 BauNVO)

M 1: 5.000

0 100 200 300 400 500 600 700 800 900 1000m



Fassung 04.07.2022
Sieber Consult GmbH
www.sieberconsult.eu

Gemeinde Kiblegg
 Berichtigung des Flächennutzungsplanes
 im Bereich des Bebauungsplan "Kirchmoos II"

